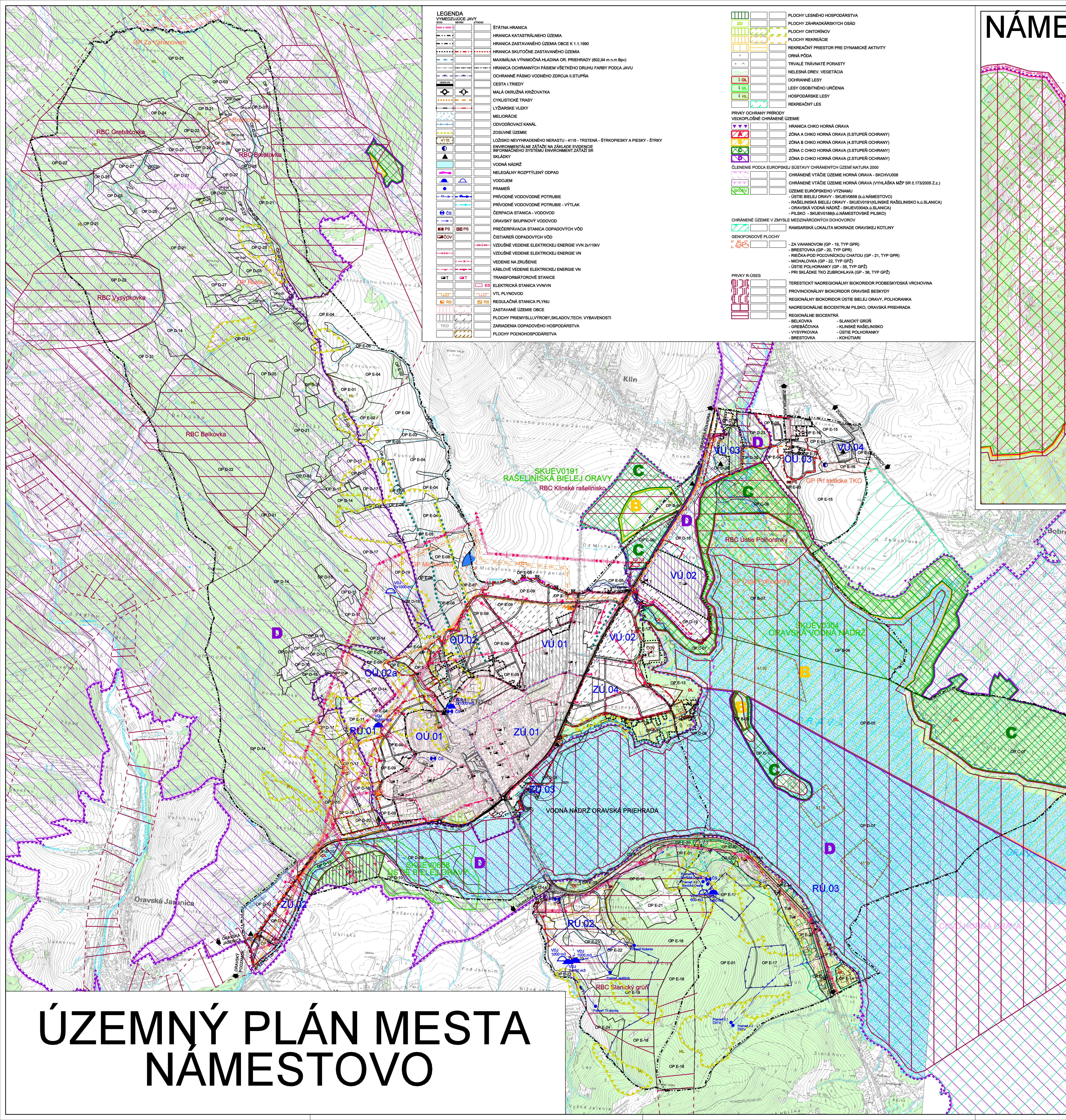


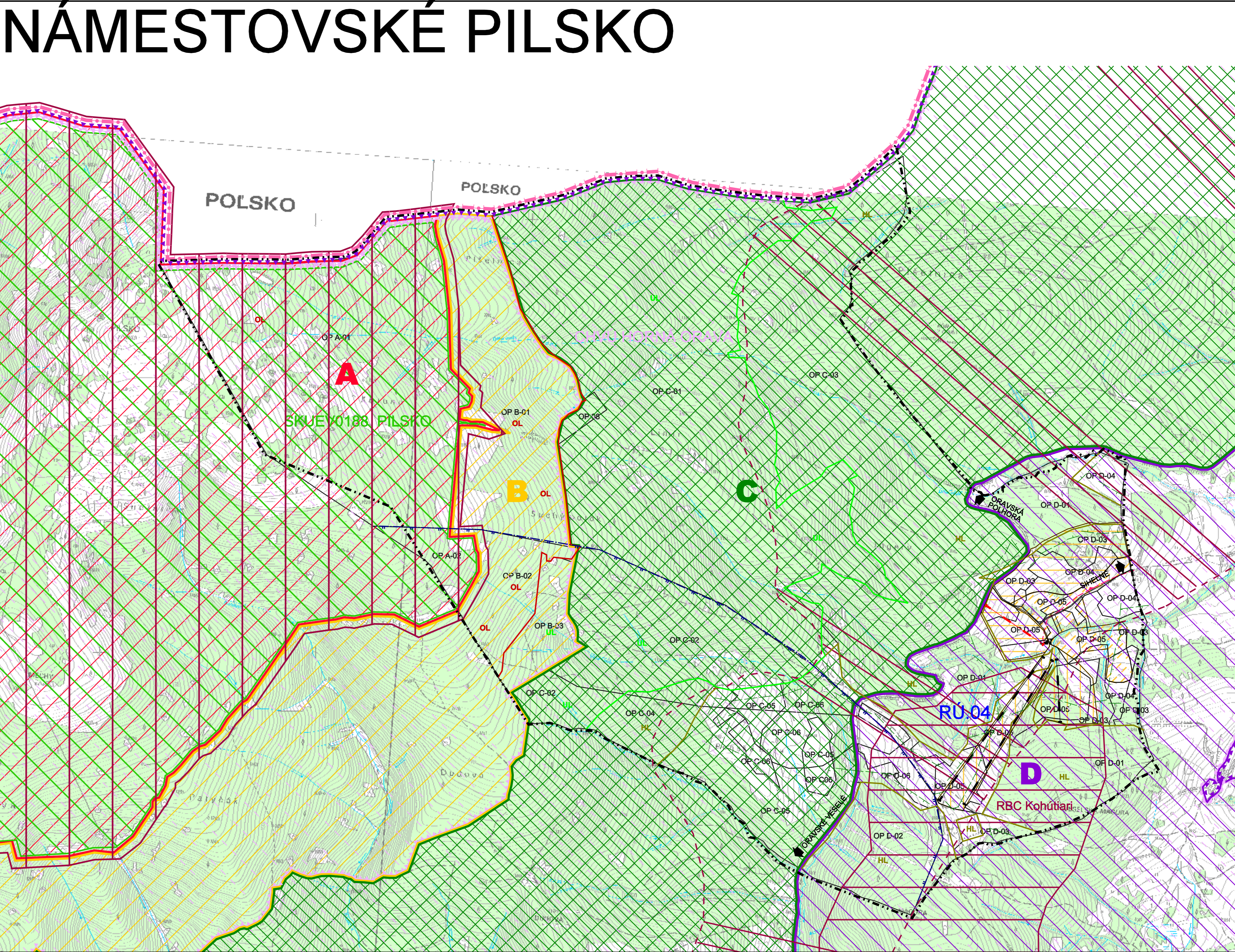
ÚZEMNÝ PLÁN MESTA NÁMESTOVO



LEGENDA VYMEDZUJUCE JAVY

[Symbol]	ŠTÁTNÁ HRANICA	[Symbol]	PLOCHY LESNÉHO HOSPODÁRSTVA
[Symbol]	HRANICA KATASTRÁLNEHO ÚZEMIA	[Symbol]	PLOCHY ZÁHRADKÁRSKÝCH OSÁD
[Symbol]	HRANICA ZASTAVANÉHO ÚZEMIA (ČR K 1:1 1990)	[Symbol]	PLOCHY CINTORINŮV
[Symbol]	HRANICA SKUTOČNÉ ZASTAVANÉHO ÚZEMIA	[Symbol]	PLOCHY REKREÁCIE
[Symbol]	MAXIMÁLNA VÝŠKOVÁ HLADINA OR. PRIEHRADY (602,94 m.n.m.Bpv)	[Symbol]	REKREAČNÝ PŘESTOR PRE DYNAMICKÉ AKTIVITY
[Symbol]	HRANICA OCHRANNÝCH PÁSŤEM VŠETKEHO DRUHU FARBY PODLA JAVU	[Symbol]	ORNÁ PŮDA
[Symbol]	OCHRANNÉ PÁSŤO VODNÉHO ZDROJA II. ŠTUPŤA	[Symbol]	TRVALE TRVANLIVÉ PORASTY
[Symbol]	CESTA I. TŘEDY	[Symbol]	NELESNÁ DŘEV. VEGETÁCIA
[Symbol]	MAĽÁ OKRUŽNÁ KRÍŽOVATKA	[Symbol]	OCHRANNÉ LESY
[Symbol]	CYKLISTICKÉ TRASY	[Symbol]	LESY OSOBNITNEJ URČENIA
[Symbol]	LYŽIARSKÉ VLEKY	[Symbol]	HOSPODÁRSKE LESY
[Symbol]	MELIORÁCIE	[Symbol]	REKREAČNÉ LESY
[Symbol]	ODVODŇOVACÍ KANÁL	[Symbol]	
[Symbol]	ZOŠIVNÉ ÚZEMIE	[Symbol]	
[Symbol]	LOŽISKO NEVYHRAĐENÉHO NERASTU - 4116 - TRSTENÁ - ŠTRKOPIESKY A PIESKY - ŠTRKY	[Symbol]	
[Symbol]	ENVIRONMENTÁLNE ZASTAVANÉ ÚZEMIE (INFORMAČNÉHO SYSTÉMU ENVIRONMENT ZÁTAŽI SR)	[Symbol]	
[Symbol]	SKLADKY	[Symbol]	
[Symbol]	VODNÁ NÁDRŽ	[Symbol]	
[Symbol]	NELESNÝ RÔZPTÍLENÝ COPAD	[Symbol]	
[Symbol]	VOVODIEM	[Symbol]	
[Symbol]	PRAMĚN	[Symbol]	
[Symbol]	PRIVODNÉ VODOVODNÉ POTRUBIE	[Symbol]	
[Symbol]	PRIVODNÉ VODOVODNÉ POTRUBIE - VÝTLAK	[Symbol]	
[Symbol]	ČERPAČKA STANICA - VODOVOD	[Symbol]	
[Symbol]	ORAVSKÝ SKUPINOVÝ VODOVOD	[Symbol]	
[Symbol]	PREČERPAVACIA STANICA ODPADOVÝCH VŮD	[Symbol]	
[Symbol]	ČISTIAREŇ ODPADOVÝCH VŮD	[Symbol]	
[Symbol]	VZDUŠNÉ VEDENIE ELEKTRICKEJ ENERGIE VN 2x110kV	[Symbol]	
[Symbol]	VZDUŠNÉ VEDENIE ELEKTRICKEJ ENERGIE VN	[Symbol]	
[Symbol]	VEDENIE NA ZRUŠENIE	[Symbol]	
[Symbol]	KÁBLOVÉ VEDENIE ELEKTRICKEJ ENERGIE VN	[Symbol]	
[Symbol]	TRANSFORMÁTOROVÉ STANICE	[Symbol]	
[Symbol]	ELEKTRICKÁ STANICA VN/VN	[Symbol]	
[Symbol]	VTL PLUVNOD	[Symbol]	
[Symbol]	REGULAČNÁ STANICA PLYNU	[Symbol]	
[Symbol]	ZASTAVANÉ ÚZEMIE ORCE	[Symbol]	
[Symbol]	PLOCHY PŘEMYSĽU VÝROBY, SKLADOV, TECH. VYBAVENOSTI	[Symbol]	
[Symbol]	ZARIADENIA ODPADOVÉHO HOSPODÁRSTVA	[Symbol]	
[Symbol]	PLOCHY POĽNOHOSPODÁRSTVA	[Symbol]	

[Symbol]	PRIVY OCHRANY PRÍRODY	[Symbol]	CHRAMENÉ VŤACIE ÚZEMIE HORNÁ ORAVA - SKCHVU08
[Symbol]	VEĽKOPŮSOBNÉ OCHRANÉ ÚZEMIE	[Symbol]	CHRAMENÉ VŤACIE ÚZEMIE HORNÁ ORAVA (VÝHLÁŠKA MŽP SR č.173/2005 Z.z.)
[Symbol]	HRANICA CHKO HORNÁ ORAVA	[Symbol]	ÚZEMIE EURÓPSKEHO VÝZNAMU
[Symbol]	ZÓNA A CHKO HORNÁ ORAVA (5.ŠTUPEŇ OCHRANY)	[Symbol]	ÚSTIE BIELEJ ORAVY - SKUEV088 (k.ú. NÁMESTOVO)
[Symbol]	ZÓNA B CHKO HORNÁ ORAVA (4.ŠTUPEŇ OCHRANY)	[Symbol]	RAŠELNÍSKÁ BIELEJ ORAVY - SKUEV191 (K.ú. NÁMESTOVO)
[Symbol]	ZÓNA C CHKO HORNÁ ORAVA (3.ŠTUPEŇ OCHRANY)	[Symbol]	ORAVSKÁ VODNÁ NÁDRŽ - SKUEV034 (k.ú. SLANICA)
[Symbol]	ZÓNA D CHKO HORNÁ ORAVA (2.ŠTUPEŇ OCHRANY)	[Symbol]	PIĽSKO - SKUEV188 (NÁMESTOVSKÉ PIĽSKO)
[Symbol]	ČLEMEMENIE PODLA EURÓPSKEJ ÚZEMÍ NATURA 2000	[Symbol]	ZACHOVANÉ ÚZEMIE V ZMLUZE MEDZINÁRODNÝCH DOHODOV
[Symbol]	CHRAMENÉ VŤACIE ÚZEMIE HORNÁ ORAVA - SKCHVU08	[Symbol]	RAMBARSKÁ LOKALITA MOKRAJE ORAVSKÉJ KOTLINY
[Symbol]	CHRAMENÉ VŤACIE ÚZEMIE HORNÁ ORAVA (VÝHLÁŠKA MŽP SR č.173/2005 Z.z.)	[Symbol]	GENOFONDOVÉ PLOCHY
[Symbol]	ÚZEMIE EURÓPSKEHO VÝZNAMU	[Symbol]	- ZA VAHANOVOM (OP - 19, TYP GP2)
[Symbol]	ÚSTIE BIELEJ ORAVY - SKUEV088 (k.ú. NÁMESTOVO)	[Symbol]	- BRESTOVÁ (OP - 20, TYP GP2)
[Symbol]	RAŠELNÍSKÁ BIELEJ ORAVY - SKUEV191 (K.ú. NÁMESTOVO)	[Symbol]	- RIEČKA POD POĽOVNÍCKOU CHATOU (OP - 21, TYP GP2)
[Symbol]	ORAVSKÁ VODNÁ NÁDRŽ - SKUEV034 (k.ú. SLANICA)	[Symbol]	- MIČALOVKA (OP - 22, TYP GP2)
[Symbol]	PIĽSKO - SKUEV188 (NÁMESTOVSKÉ PIĽSKO)	[Symbol]	- ÚSTIE POLHORANŤ (OP - 28, TYP GP2)
[Symbol]	ZACHOVANÉ ÚZEMIE V ZMLUZE MEDZINÁRODNÝCH DOHODOV	[Symbol]	- PRI SKĽAČKE TKO ZUBROHLAVA (OP - 38, TYP GP2)
[Symbol]	RAMBARSKÁ LOKALITA MOKRAJE ORAVSKÉJ KOTLINY	[Symbol]	
[Symbol]	GENOFONDOVÉ PLOCHY	[Symbol]	
[Symbol]	- ZA VAHANOVOM (OP - 19, TYP GP2)	[Symbol]	
[Symbol]	- BRESTOVÁ (OP - 20, TYP GP2)	[Symbol]	
[Symbol]	- RIEČKA POD POĽOVNÍCKOU CHATOU (OP - 21, TYP GP2)	[Symbol]	
[Symbol]	- MIČALOVKA (OP - 22, TYP GP2)	[Symbol]	
[Symbol]	- ÚSTIE POLHORANŤ (OP - 28, TYP GP2)	[Symbol]	
[Symbol]	- PRI SKĽAČKE TKO ZUBROHLAVA (OP - 38, TYP GP2)	[Symbol]	
[Symbol]		[Symbol]	
[Symbol]	PRIVY RŮBES	[Symbol]	TERESTICKÝ NADREGIONÁLNY BIKORIDOR POBESKYVSKÁ VRCHOVINA
[Symbol]		[Symbol]	PROVINCIONÁLNY BIKORIDOR ORAVSKÉ BESKYDY
[Symbol]		[Symbol]	REGIONÁLNY BIKORIDOR ÚSTIE BIELEJ ORAVY, POLHORANKA
[Symbol]		[Symbol]	NADREGIONÁLNE BIOCENTRUM PIĽSKO, ORAVSKÝ PŘIEHRADA
[Symbol]		[Symbol]	REGIONÁLNE BIOCENTRÁ
[Symbol]		[Symbol]	- BELKOVKA
[Symbol]		[Symbol]	- ORAVSKÝ GRŮŇ
[Symbol]		[Symbol]	- KLUKŇSKÉ RAŠELNÍSKO
[Symbol]		[Symbol]	- VYSYPKOVKA
[Symbol]		[Symbol]	- ÚSTIE POLHORANŤ
[Symbol]		[Symbol]	- BRESTOVKA
[Symbol]		[Symbol]	- KOHŮTARI



EKOSTABILIZAČNÉ OPATRENIA

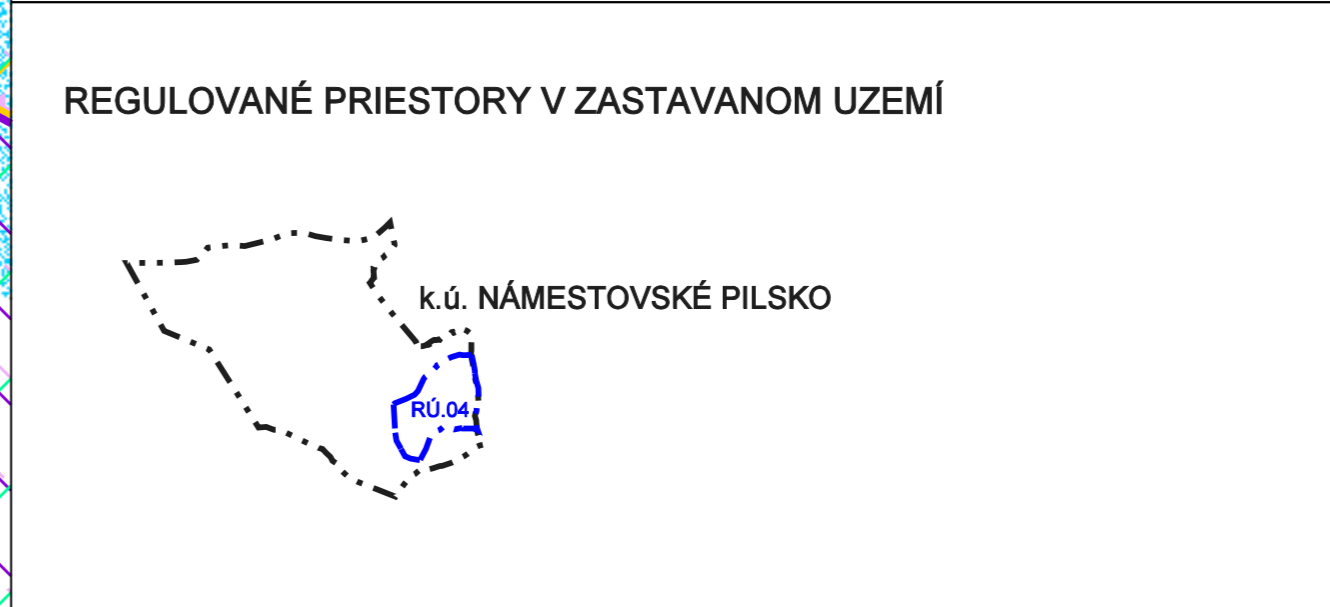
[Symbol]	OSTRÁNENIE NELEGÁLNYCH SKLADOV ODPADOV
[Symbol]	VYVŤENIE VODNÉHO TOKU
[Symbol]	2. ŠTUPEŇ OCHRANY PRÍRODY A KRAJINY
[Symbol]	3. ŠTUPEŇ OCHRANY PRÍRODY A KRAJINY
[Symbol]	4. ŠTUPEŇ OCHRANY PRÍRODY A KRAJINY
[Symbol]	5. ŠTUPEŇ OCHRANY PRÍRODY A KRAJINY
[Symbol]	VÝSADBA LINOVOJ VEGETÁCIE
[Symbol]	INŠTALÁCIA OCHRANY DRAVÝCH VŤAKOV NA VEDENÍ
[Symbol]	ZACHOVANÉ FUNKCIE BIOCENTIER
[Symbol]	ZACHOVANIE FUNKCIE BIKORIDOROV
[Symbol]	ZACHOVANIE A OCHRANA GENOFONDOVÝCH PLOCH
[Symbol]	UPLATNENIE EKOLOGICKEHO HOSPODÁRENIA V POĽNOHOSPODÁRSTVE
[Symbol]	STABILIZÁCIA SVAHOV VEGETÁCIOU, BEZ VÝSTAVBY
[Symbol]	OP.A.01 PLOCHY PŘESTOROVÝCH REGULATÍV V KRAJINE
[Symbol]	OP.U.01 PLOCHY PŘESTOROVÝCH REGULATÍV V ZASTAVANOM ÚZEMÍ

OZNAČENIE REGULOVANÝCH PŘESTOROV V KRAJINE

OP.A.01 OCHR. HORNÁ ORAVA - ZÓNA B, SKCHVU Horná Orava, ochranný les, PHO vodných zdrojov
 OP.A.02 OCHR. HORNÁ ORAVA - ZÓNA A, SKCHVU Horná Orava, ochranný les, PHO vodných zdrojov
 OP.A.03 OCHR. HORNÁ ORAVA - ZÓNA B, SKCHVU Horná Orava, ochranný les, PHO vodných zdrojov
 OP.A.04 OCHR. HORNÁ ORAVA - ZÓNA B, SKCHVU Horná Orava, ochranný les, PHO vodných zdrojov
 OP.A.05 OCHR. HORNÁ ORAVA - ZÓNA B, SKCHVU Horná Orava, ochranný les, PHO vodných zdrojov
 OP.A.06 OCHR. HORNÁ ORAVA - ZÓNA B, SKCHVU Horná Orava, ochranný les, PHO vodných zdrojov
 OP.A.07 OCHR. HORNÁ ORAVA - ZÓNA B, SKCHVU Horná Orava, ochranný les, PHO vodných zdrojov
 OP.A.08 OCHR. HORNÁ ORAVA - ZÓNA B, SKCHVU Horná Orava, ochranný les, PHO vodných zdrojov
 OP.A.09 OCHR. HORNÁ ORAVA - ZÓNA B, SKCHVU Horná Orava, ochranný les, PHO vodných zdrojov
 OP.A.10 OCHR. HORNÁ ORAVA - ZÓNA B, SKCHVU Horná Orava, ochranný les, PHO vodných zdrojov
 OP.A.11 OCHR. HORNÁ ORAVA - ZÓNA B, SKCHVU Horná Orava, ochranný les, PHO vodných zdrojov
 OP.A.12 OCHR. HORNÁ ORAVA - ZÓNA B, SKCHVU Horná Orava, ochranný les, PHO vodných zdrojov
 OP.A.13 OCHR. HORNÁ ORAVA - ZÓNA B, SKCHVU Horná Orava, ochranný les, PHO vodných zdrojov
 OP.A.14 OCHR. HORNÁ ORAVA - ZÓNA B, SKCHVU Horná Orava, ochranný les, PHO vodných zdrojov
 OP.A.15 OCHR. HORNÁ ORAVA - ZÓNA B, SKCHVU Horná Orava, ochranný les, PHO vodných zdrojov
 OP.A.16 OCHR. HORNÁ ORAVA - ZÓNA B, SKCHVU Horná Orava, ochranný les, PHO vodných zdrojov
 OP.A.17 OCHR. HORNÁ ORAVA - ZÓNA B, SKCHVU Horná Orava, ochranný les, PHO vodných zdrojov
 OP.A.18 OCHR. HORNÁ ORAVA - ZÓNA B, SKCHVU Horná Orava, ochranný les, PHO vodných zdrojov
 OP.A.19 OCHR. HORNÁ ORAVA - ZÓNA B, SKCHVU Horná Orava, ochranný les, PHO vodných zdrojov
 OP.A.20 OCHR. HORNÁ ORAVA - ZÓNA B, SKCHVU Horná Orava, ochranný les, PHO vodných zdrojov
 OP.A.21 OCHR. HORNÁ ORAVA - ZÓNA B, SKCHVU Horná Orava, ochranný les, PHO vodných zdrojov
 OP.A.22 OCHR. HORNÁ ORAVA - ZÓNA B, SKCHVU Horná Orava, ochranný les, PHO vodných zdrojov
 OP.A.23 OCHR. HORNÁ ORAVA - ZÓNA B, SKCHVU Horná Orava, ochranný les, PHO vodných zdrojov
 OP.A.24 OCHR. HORNÁ ORAVA - ZÓNA B, SKCHVU Horná Orava, ochranný les, PHO vodných zdrojov
 OP.A.25 OCHR. HORNÁ ORAVA - ZÓNA B, SKCHVU Horná Orava, ochranný les, PHO vodných zdrojov
 OP.A.26 OCHR. HORNÁ ORAVA - ZÓNA B, SKCHVU Horná Orava, ochranný les, PHO vodných zdrojov
 OP.A.27 OCHR. HORNÁ ORAVA - ZÓNA B, SKCHVU Horná Orava, ochranný les, PHO vodných zdrojov
 OP.A.28 OCHR. HORNÁ ORAVA - ZÓNA B, SKCHVU Horná Orava, ochranný les, PHO vodných zdrojov
 OP.A.29 OCHR. HORNÁ ORAVA - ZÓNA B, SKCHVU Horná Orava, ochranný les, PHO vodných zdrojov
 OP.A.30 OCHR. HORNÁ ORAVA - ZÓNA B, SKCHVU Horná Orava, ochranný les, PHO vodných zdrojov

OZNAČENIE REGULOVANÝCH PŘESTOROV V ZASTAVANOM ÚZEMÍ

A. OBYTNÉ ÚZEMIE (OU) - OÚ 01 NÁMESTOVO - BREHY
 - OÚ 02 NÁMESTOVO - ČERCHLE
 - OÚ 03 NÁMESTOVO - LAZ
 - OÚ 04 SLANICA - SLANICA PRI ZUBROHLAVE
 - OÚ 05 NÁMESTOVO - STREDO
 - OÚ 06 NÁMESTOVO - ROVĚN
 - OÚ 07 NÁMESTOVO - NABRŽE
 - OÚ 08 NÁMESTOVO - VOJENSKÉ
 - OÚ 09 NÁMESTOVO - PŘEMYSĽNÁ ZÓNA I.
 - OÚ 10 NÁMESTOVO - PŘEMYSĽNÁ ZÓNA II.
 - OÚ 11 NÁMESTOVO - PŘEMYSĽNÁ ZÓNA III.
 - OÚ 12 NÁMESTOVO - ZÁHRADKÁRSKA OSADA
 - OÚ 13 NÁMESTOVO - PŘEDMESTIE
 - OÚ 14 NÁMESTOVO - SLANICKÁ OSADA
 - OÚ 15 NÁMESTOVO - GRUNIKY



REGULOVANÉ PŘESTORY V ZASTAVANOM ÚZEMÍ

OP.E.01 hospodársky les
 OP.E.02 NDV
 OP.E.03 NDV + TTP
 OP.E.04 TTP
 OP.E.05 ochranné a rekreačné plochy
 OP.E.06 ochranné a rekreačné plochy
 OP.E.07 ochranné a rekreačné plochy
 OP.E.08 NDV, nultý inžiniersky prvok
 OP.E.09 ochranné a rekreačné plochy
 OP.E.10 ochranné a rekreačné plochy
 OP.E.11 ochranné a rekreačné plochy
 OP.E.12 ochranné a rekreačné plochy
 OP.E.13 ochranné a rekreačné plochy
 OP.E.14 ochranné a rekreačné plochy
 OP.E.15 ochranné a rekreačné plochy
 OP.E.16 ochranné a rekreačné plochy
 OP.E.17 ochranné a rekreačné plochy
 OP.E.18 ochranné a rekreačné plochy
 OP.E.19 ochranné a rekreačné plochy
 OP.E.20 ochranné a rekreačné plochy
 OP.E.21 ochranné a rekreačné plochy
 OP.E.22 ochranné a rekreačné plochy
 OP.E.23 ochranné a rekreačné plochy
 OP.E.24 ochranné a rekreačné plochy
 OP.E.25 ochranné a rekreačné plochy
 OP.E.26 ochranné a rekreačné plochy
 OP.E.27 ochranné a rekreačné plochy
 OP.E.28 ochranné a rekreačné plochy
 OP.E.29 ochranné a rekreačné plochy
 OP.E.30 ochranné a rekreačné plochy

Ateliér **GAM** s.r.o., Námestie A.Hlinku 27, Ružomberok

ÚZEMNÝ PLÁN MESTA NÁMESTOVO

NAZOV DOCUMENTACE: ÚZEMNÝ PLÁN MESTA NÁMESTOVO
 MESTO NÁMESTOVO
 AUTOR: ING. ARCH. MARIÁN GOČ, AUTORIZOVANÝ ARCHITEKT
 ING. ARCH. ANNA GOČOVÁ, AUTORIZOVANÝ ARCHITEKT
 OSOBNÉ ODPORUČENIE: ING. PETER GAŠK, ING. VLADIMÍR OTTO, ING. ANTON GALAS, ING. ANTON TURAN, JANKA RECHTORIKOVÁ, MARIÁ HATANKOVÁ, ZUZANA TAKÁČOVÁ
 ČÍSLO ZÁKAZY: 1003-20
 DÁTUM: JANUÁR 2015
 MIERNA VÝNIESU: 1 : 10 000
 ČÍSLO VÝNIESU: 6